



Ecuador

FASZINIERENDE KONTRASTE ENTLANG DES ÄQUATORS



Ecuador erwartet seine Gäste mit einer farbenfrohen, lebendigen Kultur, vielseitigen Landschaften und atemberaubender Natur. Das Import Promotion Desk (IPD) unterstützt europäische Reiseveranstalter bei ihrer Suche nach außergewöhnlichen touristischen Produkten in Ecuador und vermittelt den Kontakt zu sorgfältig ausgewählten, nachhaltigen Tourismusfirmen vor Ort. Entdecken Sie die vielfältigen Möglichkeiten Ecuadors für Ihr Produktportfolio. Unsere Spezialisten für nachhaltigen Tourismus stehen Ihnen gerne zur Verfügung.


Gefördert vom


Durchgeführt von

Farbenfrohe, lebendige Kultur, vielseitige Landschaften und atemberaubende Natur








ÜBERBLICK


Das Amazonasgebiet erstreckt sich von den Hängen der Anden bis zur östlichen Grenze Ecuadors. Naturliebhaber  können die faszinierende Vielfalt von Flora und Fauna auf Wanderungen und Kanufahrten entdecken. Darüber hinaus ermöglicht der Besuch eines indigenen Stammes Einblicke in die Kultur und Lebensweise im Amazonas.

Die Galapagos Inseln  stehen für eine einzigartige Tierwelt und Naturerfahrung. Charles Darwins Labor der Evolution kann zu Fuß, mit dem Fahrrad, mit Schnorchel oder Taucherflasche erkundet werden.

DISTANZEN

| |  |  |  |  |
|---|---|---|---|---|
| Quito – Cuenca | 8 h | 10 h | 1 h | |
| Quito – Galapagos | | | 3 h 30' | |
| Guayaquil – Galapagos | | | 1 h 50' | |
| Fähren zwischen den Galapagos Inseln | | | | 2 h 30' |
| Rundreise Quito – Guayaquil | Quito – 1 h 40' – Otavalo – 2 h 20' – Papallacta – 2 h – Cotopaxi – 2 h – Riobamba – 5 h – Cuenca – 3 h 20' – Guayaquil | | | |
| Rundreise Mindo – Lago Agrio | Mindo – 2 h – Quito – 5 h 50' – Lago Agrio (Amazonas) | | | |

Die Altstadt von Quito, die Architektur von Cuenca, Ruinen alter Inka-Städte und kleine Bergdörfer laden dazu ein, die Kultur und Traditionen des Anden-Hochlandes  zu erleben. Die spektakuläre Landschaft entlang der Straße der Vulkane bietet darüber hinaus eine Vielzahl an möglichen Aktivitäten.

Die 2.000 km lange Pazifikküste bereichert  jede Rundreise mit traumhaften Stränden zur Erholung, guten Bedingungen für Surfer, Tauchrevieren und Ausfahrten zur Walbeobachtung.

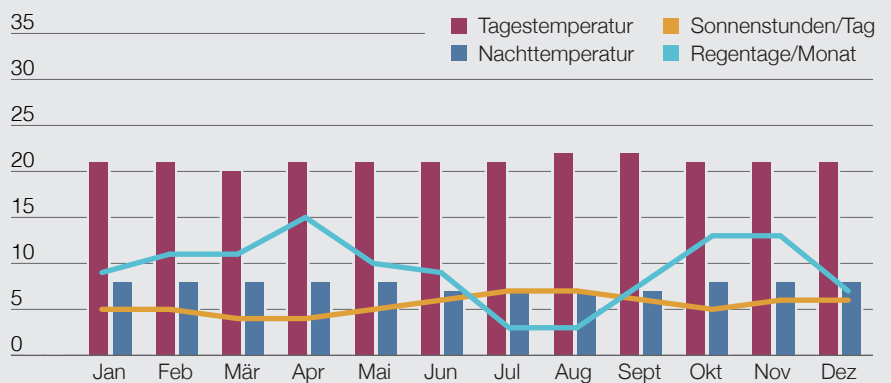


REISEZEIT

Die beste Reisezeit ist abhängig von der Reiseroute, den geplanten Aktivitäten und Interessen der Reisenden.

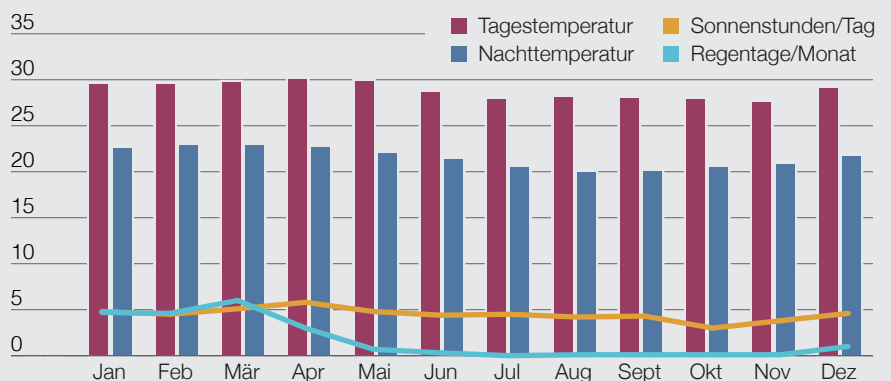
Das **Hochland (inkl. Quito)** liegt zwischen den beiden Gebirgszügen Cordillera Occidental und Cordillera Central auf 1.800 bis 3.200 Metern. Dadurch sind die Nächte auch an sonnigen und warmen Tagen kühl. Juni bis September ist hier die beste Reisezeit und ideal zum **Wandern in den Anden**. Die Vulkane Ecuadors können dank ihres Mikroklimas ganzjährig bestiegen werden – die besten Bedingungen findet man jedoch im Dezember und Januar vor.

KLIMADIAGRAMM QUITO, HOCHLAND

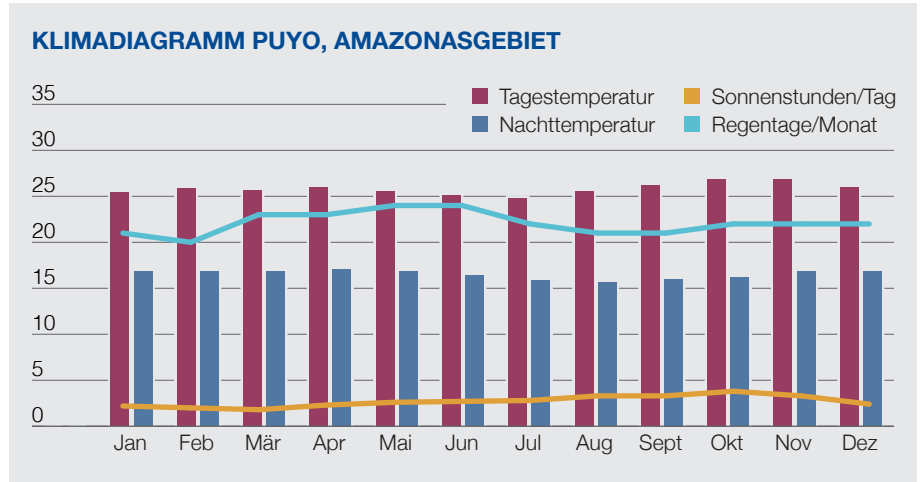


Die beste Zeit, um die **Pazifikküste Ecuadors** zu erkunden, ist überraschenderweise die Regenzeit von Dezember bis April. Die Tage sind wärmer als während der Trockenzeit und abgesehen von kurzen tropischen Schauern, zeigt sich meist die Sonne. Auch wenn die Strände von Ecuador das ganze Jahr über zum **Surfen** geeignet sind, findet man die besten Wellen zwischen November und April vor.

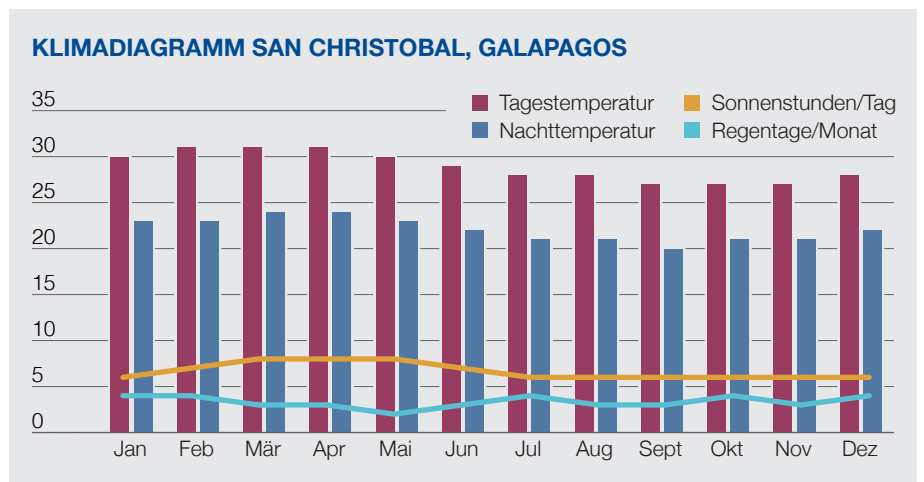
KLIMADIAGRAMM LA LIBERTAD, PAZIFIKÜSTE




Im **Amazonasgebiet** regnet es ganzjährig. Von August bis November wird es jedoch etwas trockener, was die **Beobachtung von Tieren** erleichtert. Von Dezember bis Mai sind Teile des Gebiets oft durch heftige Regenfälle überflutet.








Zwischen Dezember und Mai ist es auf den **Galapagos Inseln** am wärmsten und das Meer ist ruhig. Diese Bedingungen eignen sich gut zum **Schnorcheln**. Von Juni bis November fällt weniger Regen, allerdings ist es auch kühler und die Sicht unter Wasser ist weniger gut.



AUSWAHL AN AKTIVITÄTEN NACH SAISON

| | Jan | Feb | Mär | Apr | Mai | Jun | Jul | Aug | Sep | Okt | Nov | Dez |
|---|-------------------------------------|-------------------------------------|-------------------------------------|-------------------------------------|-------------------------------------|-------------------------------------|-------------------------------------|-------------------------------------|-------------------------------------|-----|-------------------------------------|-------------------------------------|
|  Surfen im Pazifik | <input checked="" type="checkbox"/> | <input checked="" type="checkbox"/> | <input checked="" type="checkbox"/> | <input checked="" type="checkbox"/> | | | | | | | <input checked="" type="checkbox"/> | <input checked="" type="checkbox"/> |
|  Bergsteigen in den Anden | <input checked="" type="checkbox"/> | | | | | | | | | | | <input checked="" type="checkbox"/> |
|  Wandern im Hochland | | | | | | <input checked="" type="checkbox"/> | <input checked="" type="checkbox"/> | <input checked="" type="checkbox"/> | <input checked="" type="checkbox"/> | | | |
|  Tauchen und Schnorcheln um Glapagos | <input checked="" type="checkbox"/> | <input checked="" type="checkbox"/> | <input checked="" type="checkbox"/> | <input checked="" type="checkbox"/> | <input checked="" type="checkbox"/> | | | | | | | <input checked="" type="checkbox"/> |

AUSWAHL AN TIERBEOBACHTUNGEN NACH SAISON

| | Jan | Feb | Mär | Apr | Mai | Jun | Jul | Aug | Sep | Okt | Nov | Dez |
|--|-------------------------------------|-------------------------------------|-------------------------------------|-------------------------------------|-------------------------------------|-------------------------------------|-------------------------------------|-------------------------------------|-------------------------------------|-------------------------------------|-------------------------------------|-------------------------------------|
|  Grüne Meeresschildkröten auf Galapagos | <input checked="" type="checkbox"/> | <input checked="" type="checkbox"/> | <input checked="" type="checkbox"/> | <input checked="" type="checkbox"/> | <input checked="" type="checkbox"/> | | | | | | | <input checked="" type="checkbox"/> |
|  Walhaie vor Galapagos | | | | | | <input checked="" type="checkbox"/> | <input checked="" type="checkbox"/> | <input checked="" type="checkbox"/> | <input checked="" type="checkbox"/> | <input checked="" type="checkbox"/> | | |
|  Buckelwale vor der Pazifikküste | | | | | | <input checked="" type="checkbox"/> | <input checked="" type="checkbox"/> | <input checked="" type="checkbox"/> | <input checked="" type="checkbox"/> | | | |
|  Baby-Seelöwen auf Galapagos | | | | | | | | <input checked="" type="checkbox"/> | | | | |
|  Vogelbeobachtung | <input checked="" type="checkbox"/> | <input checked="" type="checkbox"/> | <input checked="" type="checkbox"/> | | | | | <input checked="" type="checkbox"/> | <input checked="" type="checkbox"/> | <input checked="" type="checkbox"/> | <input checked="" type="checkbox"/> | <input checked="" type="checkbox"/> |





FESTE IN ECUADOR

Ecuador bietet eine große Auswahl an bunten, traditionellen Festen, welche sich gut in eine Rundreise integrieren lassen.

Diablada Pillareña in Santiago de Pillaro wird in der ersten Januar-Woche gefeiert. Das Fest, bei dem sich die Menschen als Teufel verkleiden und durch die Straßen ziehen, hat seinen Ursprung in der Rebellion gegen die auferlegte christliche Religion der Kolonialherren.

Karneval wird im Februar oder März gefeiert. Im ganzen Land gibt es Umzüge und Straßenfeste, welche auch alte indigene Traditionen beinhalten. Die größte Feier findet in Guaranda statt.

Die **Semana Santa**, die heilige Woche vor dem Ostersonntag wird mit bunten Prozessionen gefeiert. Die Beeindruckendste findet in Quito mit hunderten Menschen in violetten Büßeroben statt.

Inti Raymi ist ein indigenes Mittsommer-Fest, welches über zwei Wochen hinweg mit Musik, traditionellen Tänzen und Ritualen, den längsten Tag des Jahres am 21. Juni feiert. Besonders intensiv lassen sich die Feierlichkeiten im Hochland erleben.

Weitere Informationen zu den [traditionellen Festen Ecuadors](#).

DURCHSCHNITTLICHE KOSTEN

| | |
|----------------------------------|------------------------------|
| Bier | 2 \$ |
| Trinkgeld Restaurant | 10 % (bereits inkludiert) |
| Mittagessen (almuerzo) | 2 – 5 \$ |
| Taxifahrt (5 km) | 9 \$ |
| Eintritt Nationalpark | 10 – 20 \$ |
| Galapagos Kreuzfahrt (liveboard) | 400 – 750 \$ pro Tag |
| Eintritt Galapagos | 100 \$ |
| Trinkgeld Crew und Guide | 15 – 25 \$ pro Tag |

ALLTAGSKULTUR

- + Ecuador ist ein fußballbegeistertes Land. Die Nationalmannschaft „La Tri“ oder einen der international erfolgreichen Fußballer aus Ecuador zu erwähnen, sorgt immer für große Freude und meist zu angeregten Diskussionen. Ebenfalls ein äußerst beliebter Sport ist die lokale Variante des Volleyballs: Ecuavoley. Abends und am Wochenende wird in jedem noch so kleinen Ort gespielt - teilweise mit vielen Zuschauern. Die Plätze liegen oft zentral neben der Kirche und bieten eine schöne Möglichkeit mit Einheimischen in Kontakt zu kommen und das Dorfleben zu beobachten.
- + Ein Highlight zu jedem Essen sind die frisch gepressten Säfte aus lokalen Früchten, welche nahezu überall serviert werden. Neben bekannten tropischen Früchten kann man auch Berg-Papaya, Tamarillo, Guanabana und weitere Exoten probieren. Für den europäischen Gaumen empfiehlt es sich die oft stark gezuckerten Säfte con poco azúcar (wenig Zucker) oder sin azúcar (ohne Zucker) zu bestellen.
- + In Ecuador herrscht eine gewisse Ablehnung von Hektik. Aussagen wie ya mismo (ja, sofort) sollten im Alltag nicht allzu wörtlich genommen werden. Bei privaten Einladungen gilt es als höflich 15 bis 30 Minuten nach der vereinbarten Zeit zu erscheinen.

FLUGVERBINDUNGEN: EUROPA – ECUADOR

Ecuador verfügt über zwei internationale Flughäfen mit Direktverbindungen nach Europa. Alle Flugverbindungen nach Ecuador finden Sie auf der folgenden [interaktiven Karte](#).

| | Erreichbarkeit | Direktverbindungen | Weitere Verbindungen |
|---|---|---|---------------------------------------|
| AEROPORTO INTERNACIONAL MARISCAL SUCRE QUITO (UIO) | Die 40km ins Stadtzentrum von Quito kosten 22 bis 30 US-\$ mit dem Taxi und 8 US-\$ mit dem öffentlichen Bus. | Madrid (MAD) – Quito (UIO): 11 h 00' Amsterdam (AMS) – Quito (UIO): 11 h 40' | via USA, Mexiko, Panama und Kolumbien |
| AEROPUERTO JOSÉ JOAQUÍN DE OLMEDO GUAYAQUIL (GYE) | Der Flughafen liegt nahe der Stadt, eine Fahrt ins Stadtzentrum mit dem Taxi kostet ca. 5 US-\$. | Madrid (MAD) – Quito (UIO): 10h 45' Amsterdam (AMS) – Quito (UIO): 11 h 35' | via: USA, Panama und Kolumbien |

LINKSAMMLUNG

- + [Tabelle weiterer Distanzen in Ecuador](#)
- + [Medien-Center](#) mit Handbüchern, Karten und Bildern
- + [Weitere Bilder](#)
- + [Außenministerium Ecuador](#)
- + [Botschaften in Ecuador](#)
- + [Weitere Informationen zu Festivals in Ecuador](#)
- + [Interaktive Karte der Flugverbindungen nach Ecuador](#)
- + [Informationen zur Weiterreise auf die Galapagos Inseln](#)

EINREISEBESTIMMUNGEN


Die Einreise nach Ecuador aus der EU, wie auch aus Großbritannien und der Schweiz, ist ohne Visum für einen Aufenthalt von bis zu 90 Tagen möglich.

Weitere Bestimmungen:


- + Der Reisepass muss bei Einreise noch mindestens 6 Monate gültig sein.
- + Eine Auslandskrankenversicherung für Ecuador mit Gültigkeit für die gesamte Dauer der Reise ist verpflichtend.

Weiterreise nach Galapagos:

- + Für den Besuch der Galapagos Inseln, ist ein Rückflugticket sowie eine Hotelreservierung oder Einladung eines Bewohners des Archipels für die gesamte Dauer des Aufenthalts vorzuweisen.
- + Ebenso muss eine Registrierung im Galapagos Government Council Office und der Kauf einer Transit Control Card (TCC) erfolgen, welche bei Ausreise wieder eingesammelt wird. Alle Informationen zur Weiterreise nach Galapagos finden Sie [hier](#).



GUT ZU WISSEN

| | | |
|--------------------------------------|--|--|
| Geld | Geldautomaten findet man in jeder Stadt und oft auch in kleineren Orten. In Banken und Wechselstuben kann man Geld wechseln, der Kurs ist oft besser in den größeren Städten. | |
| Internet | Die meisten Unterkünfte und Restaurants bieten gratis W-Lan an. Eine lokale SIM-Karte kann am Flughafen und in vielen kleinen Läden und Kiosks gekauft werden. Eine lokale SIM-Karte mit 2 GB Daten und einer Gültigkeit von 30 Tagen kostet ca. 10 \$. Für den Kauf wird ein gültiger Ausweis benötigt. | |
| Elektrizität | Die Stromspannung beträgt 110 Volt bei 60 Hertz. Reisende aus Europa benötigen einen Adapter für die Steckdose. Dieser kann z.B. am Flughafen in Ecuador erworben werden. In der Trockenzeit kann es durch reduzierte Leistung von Wasserkraftwerken zu Stromausfällen kommen. |  |
| Trinkwasser | Das Leitungswasser sollte nicht getrunken werden. Es wird empfohlen, abgefülltes Wasser zu nutzen. Wasserkanister und Trinkflaschen können den Plastikmüll dabei reduzieren. | |
| Packliste | <ul style="list-style-type: none"> + Reisepass und Reisekrankenversicherung + Gute Sonnencreme + Kopfbedeckung und Sonnenbrille + Warme Kleidung für Abende im Hochland + Bequeme, feste Schuhe | <ul style="list-style-type: none"> + Regenjacke + Kamera + Ein kleines Fernglas + Rucksack für Tagesausflüge + Steckdosenadapter + Taschenlampe + Reiseapotheke + Insektenschutz |
| Öffnungszeiten | Die Öffnungszeiten in Ecuador variieren stark. Große Einkaufszentren und kleine Kiosks sind oft sieben Tage die Woche von 09:00 bis 22:00 Uhr geöffnet, während andere Geschäfte von Montag bis Freitag von 09:00 bis 19:00 Uhr öffnen. Banken und Ämter sind zwischen 09:00 und 16:00 Uhr geöffnet. Museen sind samstags meist nur vormittags geöffnet. | |
| Notfall-Nummern | Rettungswagen: 131 Feuerwehr: 102 | Polizei: 101 Notrufnummer: 911 |
| Gesundheit & Impfungen | Eine detaillierte Übersicht zu Gesundheitsfragen und benötigten Impfungen finden Sie hier . | |
| COVID-19 Einreisebestimmungen | Die interaktive Karte der IATA bietet aktuelle Informationen zu den weltweiten Einreisebestimmungen im Zusammenhang mit COVID-19. | |

Wenn Sie mehr über unsere Partnerfirmen aus Ecuador erfahren möchten, treten Sie mit uns in Kontakt. Wir vernetzen Sie mit sorgfältig geprüften Tourismusfirmen.

KONTAKT

Stand: September 2021

IPD – Import Promotion Desk
c/o sequa gGmbHAlexanderstraße 10
53111 Bonn
DeutschlandTelefon: +49 228 909 0081-0
E-Mail: info@importpromotiondesk.dewww.importpromotiondesk.de

IPD auf LinkedIn



News für Importeure

**Partners in
Transformation**
Import Promotion Desk